
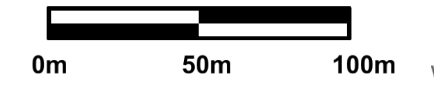


MIEJSCOWY PLAN ZAGOSPODAROWANIA PRZESTRZENNEGO
DLA TERENU POŁOŻONEGO PRZY UL. KARD. STEFANA WYSZYŃSKIEGO

PROJEKT RYSUNKU PLANU

SKALA 1:2000



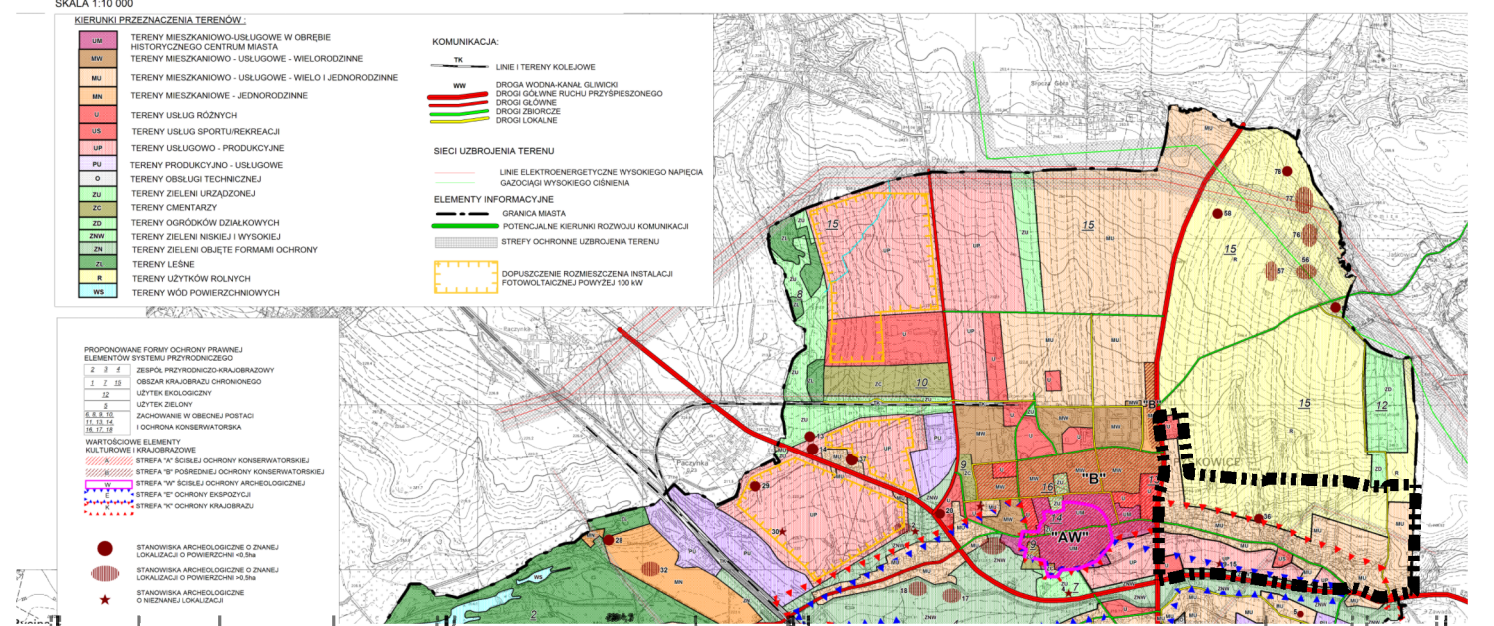
ZALĄCZNIK GRAFICZNY DO UCHWAŁY NR
RADY MIEJSKIEJ W PYSKOWICACH Z DNIA

WYRYS ZE STUDIUM UWARUNKOWAŃ I KIERUNKÓW ZAGOSPODAROWANIA PRZESTRZENNEGO

MIASTA PYSKOWICE

MIERZAKI RZEMIOSŁU PRZESTRZENNEGO MIASTA

SKALA 1:10000



USTALENIA PLANU

- GRANICA OBSZARU OBJĘTEGO MPZP
- LINIE ROZGRANICZAJĄCE TERENY O RÓŻNYM PRZEZNACZENIU I O RÓŻNYCH ZASADACH ZAGOSPODAROWANIA
- NIEPRZEKACZALNE LINIE ZABUDOWY
- TERENY ZABUDOWY MIESZKANIOWO-USŁUGOWEJ
- TERENY ZABUDOWY USŁUGOWO-PRODUKCYJNEJ
- TERENY ZABUDOWY PRODUKCYJNO-USŁUGOWEJ I SKŁADOWO-MAGAZYNOWEJ
- TERENY USŁUG OŚWIATY
- TERENY USŁUG SPORTU I REKREACJI
- TERENY ROLNICZE
- TERENY WÓD POWIERZCHNIOWYCH ŚRÓDLĄDOWYCH
- TERENY ZIELENI URZĄDZONEJ
- TERENY OBSŁUGI TECHNICZNEJ TRANSPORTU SAMOCHODOWEGO

TERENY DRÓG PUBLICZNYCH

- DROGA GŁÓWNA
- DROGA ZBIORCZA
- DROGA DOJAZDOWA

STANOWISKO ARCHEOLOGICZNE nr 36

WIELKOobszarowe STANOWISKO ARCHEOLOGICZNE NR 22

STANOWISKA ARCHEOLOGICZNE O NIEZNANEJ LOKALIZACJI

- STREFA "K" OCHRONY KRAJOBRAZU
- STREFA "E" OCHRONY EKSPOZYCJI
- OBIEKTY WPISANE DO GMINNEJ EWIDENCJI ZABYTKÓW
- KAPLICZKA PRZYDROŻNA

OZNACZENIA INFORMACYJNE

- GRANICA ADMINISTRACYJNA GMINY
- SIEĆ NAPIĘTRZNA ELEKTROENERGETYCZNA 110 kV
- OBSZAR MPZP ZLOKALIZOWANY W GRANICACH PROJEKTOWANEGO OBSZARU (IIIb) ZBIORNIKA GZWP 330
- OBSZAR OBJĘTY MPZP ZLOKALIZOWANYM W GRANICACH GZWP 330

USTALENIA PLANU WYNIKAJĄCE Z PRZEPISÓW ODRĘBNYCH

- OBSZAR OBJĘTY MPZP ZLOKALIZOWANYM W GRANICACH GZWP 330

